




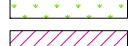




















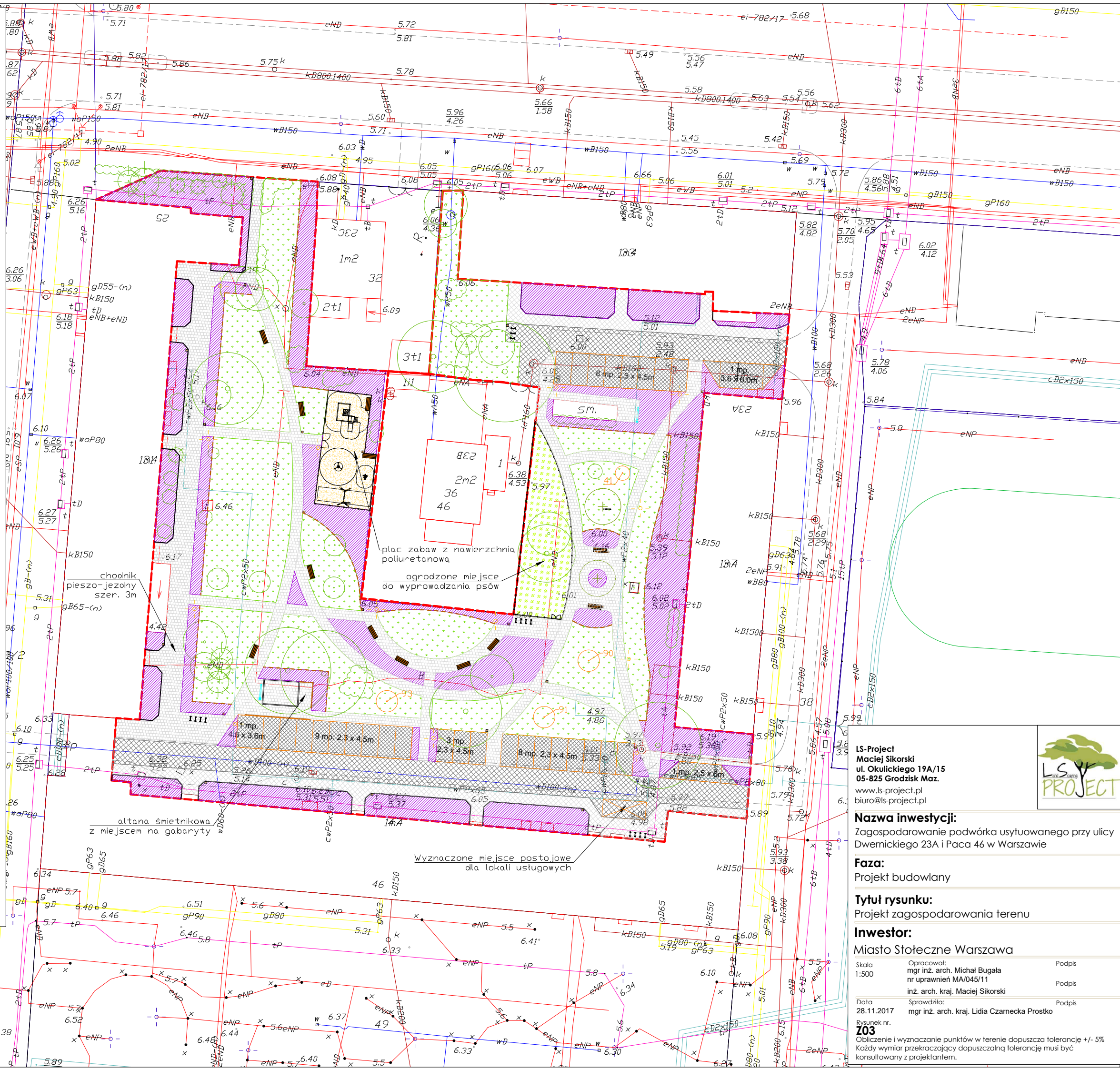


**Legenda:**

-  granica opracowania
-  projektowana nawierzchnia pieszo-jezdna z kostki betonowej - antracytowa
-  projektowana nawierzchnia pieszo-jezdna z kostki betonowej - pergaminowa biel
-  projektowane miejsca parkingowe
-  projektowane chodniki z kostki betonowej
-  trawniki
-  rabaty
-  obrzeże rabatowo trawnikowe
-  nawierzchnia bezpieczna na placu zabaw
-  nawierzchnia wybiegu dla psów
-  ogrodzenie placu zabaw i wybiegu dla psów
-  przepierzenie przy śmietniku
-  bujawka podwójna
-  bujaki dla najmłodszych
-  piaskownica ze zjeżdżalnią
-  karuzela
-  ławki
-  kosze na śmieci
-  stojak na rowery
-  trzepak
-  barierki
-  drzewa istniejące
-  krzewy istniejące
-  drzewa projektowane
-  drzewo do przesadzenia
-  oświetlenie solarne



**LS-Project**  
 Maciej Sikorski  
 ul. Okulickiego 19A/15  
 05-825 Grodzisk Maz.  
 www.ls-project.pl  
 biuro@ls-project.pl



**Nazwa inwestycji:**  
 Zagospodarowanie podwórka usytuowanego przy ulicy Dzwonickiego 23A i Paca 46 w Warszawie

**Faza:**  
 Projekt budowlany

**Tytuł rysunku:**  
 Projekt zagospodarowania terenu

**Inwestor:**  
 Miasto Stołeczne Warszawa

Skala 1:500	Opracował: mgr inż. arch. Michał Bugala nr uprawnień MA/045/11	Podpis
	inż. arch. kraj. Maciej Sikorski	Podpis
Data 28.11.2017	Sprawdziła: mgr inż. arch. kraj. Lidia Czarniecka Prostko	Podpis

Rysunek nr. **Z03**  
 Obliczenie i wyznaczenie punktów w terenie dopuszczają tolerancje +/- 5%  
 Każdy wymiar przekraczający dopuszczalną tolerancję musi być konsultowany z projektantem.